



जानकी गाउँपालिका
गाउँ कार्यपालिकाको कार्यालय
खजुराखुर्द, बाँके
लुम्बिनी प्रदेश नेपाल

पत्र सख्या : २०६९/२०
च.नं. : २८०

मिति : २०७९।०५।२६



विषय : भुउपयोग क्षेत्र वर्गिकरणको निर्णय पठाईएको सम्बन्धमा ।

श्री भूमीसुधार तथा मालपोत कार्यालय, बाँके ।

श्री नापी कार्यालय, बाँके ।

प्रस्तुत विययमा नेपाल सरकार, भूमी व्यवस्था तथा सहकारी तथा गरीवी निवारण मन्त्रालयको च.नं.१६१, मिति २०७९।०४।३१ को भुउपयोग नियमावली कार्यान्वयन सम्बन्धमा प्राप्त पत्रानुसार यस गाउँ कार्यपालिकाको मिति २०७९।०५।२४ गते बसेको बैठकको निर्णय प्रतिलिपि: २ प्रति र यस पालिकाका ६ वटै वडाहरुको कृषि क्षेत्र तथा गैर कृषि क्षेत्रको वर्गिकरणको तथ्याकं विवरण: ३ पाना यसै पत्रका साथ आवश्यक कार्याथ पठाईएको व्यहोरा सादर अनुरोध छ ।

छब्बन खाँ
अध्यक्ष

छब्बन खाँ
गा.पा.अध्यक्ष

सिंहराज डाँगी
प्रमुख प्रशासकीय अधिकृत

सिंहराज डाँगी
प्रमुख प्रशासकीय अधिकृत

बैठक नं.


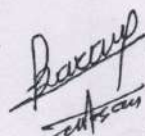
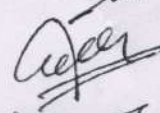
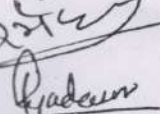
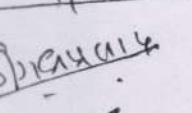
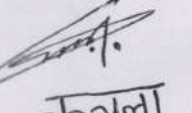


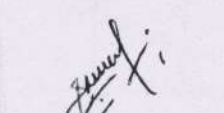
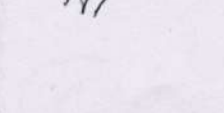
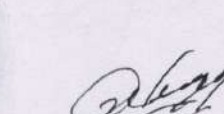


स्थान:-जानकी गाउँपालिका खजुराखुर्द बाँके,

मिति:- २०७९।०९।२४ गते शुक्रबार दिन


समय:- २.३० बजे विहान

आज पूर्व सुचनानुसार यस जानकी गाउँपालिका खजुराखुर्द बाँकेको अध्यक्ष श्री छब्बन ज्युको अध्यक्षतामा यसै जानकी गाउँकार्यपालिकाको बैठक बसी तपसीलको उपस्थितिमा न प्रस्तावहरु उपर छलफल गरि निर्णयहरु गरियो।


उपस्थिति:-

	श्री छब्बन खाँ	(गा पा अध्यक्ष)
	श्री रामप्यारी यादव	(गा पा उपाध्यक्ष)
	श्री मोहम्मद रजा राई	(१नं.वडाअध्यक्ष)
	श्री चन्द्रिका प्रसाद गुप्ता	(२नं.वडाअध्यक्ष)
	श्री राज कुमार कुर्मी	(३नं.वडाअध्यक्ष)
	श्री रमेश कुमार वर्मा	(४नं.वडाअध्यक्ष)
	श्री टिकानाथ यादव	(५नं.वडाअध्यक्ष)
	श्री जगदिश प्रसाद हरिजन	(६नं.वडाअध्यक्ष)
	श्री राम अचल धोबी	(का.पा.सदस्य)
	श्री कमला देवि यादव	(का.पा.सदस्य)
	श्री कान्ती कान्दु	(का.पा.सदस्य)
	श्री निर्मला हरिजन	(का.पा.सदस्य)
	श्री तारावती खटिक	(का.पा.सदस्य)
	श्री राजेन्द्र सिंह	(का.पा.सदस्य)
	श्री सिंह राज डाँगी	(सदस्य सचिव)

कम्प्यूटर सहयोगी

 श्री रतन बाबु कुर्मी क अ

गाउँ कार्यपालिकाको प्रयोग
खजुराखुर्द, जानकी गाउँपालिका
२०७९


सिंह राज डाँगी
प्रमुख प्रशासकीय अधिकृत

प्रस्तावहरू

- १। गाउँपालिकाकाको जग्गा वर्गिकरण सम्बन्धमा ।
- २। गाउँपालिका अध्यक्षसँग छोरी कल्याण कार्यक्रमको कार्यविधि सम्बन्धमा ।
- ३। विपद जोखिम न्युनिकरण तथा व्यवस्थापन ऐन २०७५ कार्यान्वयन सम्बन्धमा ।
- ४। शिक्षाको विशेष अनुदानको विनियोजन सम्बन्धमा ।
- ५। विविध :
 - टोल विकास संस्थाको कार्यान्वयन सम्बन्धमा ।
 - कार्यपालिकाका कार्यालयका कर्मचारीको खाजा सम्बन्धमा ।
 - आर्थिक सहयोग सम्बन्धमा ।
 - साईकल खरिद सम्बन्धमा ।
 - फैसला अनुसार कार्यान्वयन सम्बन्धमा ।
 - स्वास्थ्य शाखामा पदस्थापन सम्बन्धमा ।

निर्णय तथा छलफलहरू

- प्रस्ताव नं.१ माथि छलफल गर्दा यस गाउँपालिकामा रहेको जग्गाको वर्गिकरण नेपाल सरकार भुमि व्यवस्था सहकारी तथा गरिवी निवारण मन्त्रालयको भूउपयोग नियमावली, २०७९ को नियम ५ र ८ (अनुसुची १) बमोजिमको भूउपयोग क्षेत्र वर्गिकरणका आधार, मापदण्ड तथा क्षेत्रफलका आधारमा जग्गा वर्गिकरण गर्न दिएको अधिकारलाई टेकेर यस जानकी गापा बाँकेमा १ न वडा देखि ६ सम्म कृषि क्षेत्र र गैर कृषि क्षेत्र योग्य जमीन वर्गीकरणको काम सम्पन्न गरि सम्बन्धित वडा कार्यालयहरूबाट समेत सिफारिस भई आइकेको हुनाले सो को विवरण आवश्यक कार्यार्थ श्री जिल्ला मालपोत कार्यालय बाँके तथा नापी कार्यालय बाँके लगायत सरोकारवालाहरूमा अनुरोधका साथ पठाउने निर्णय गरियो ।
- प्रस्ताव नं.२ माथि छलफल गर्दा चालु आ व ०७९।८० देखि लागु हुने गरी १२औं गाउँ सभाबाट पारित भएको अध्यक्ष सँग छोरी कल्याण कार्यक्रमको सफल कार्यान्वयनका लागि जानकी गाउँपालिका अध्यक्षसँग छोरी कल्याण कार्यक्रमको कार्यान्वयन कार्यविधि, २०७९ पारित गर्ने र तदनुरूप कार्यान्वयन गर्ने निर्णय गरियो ।
- प्रस्ताव नं.३ माथि छलफल गर्दा यस गाउँपालिकामा विपद जोखिम व्यवस्थान सम्बन्धी आवश्यक कामकाज गर्नका लागि विपद जोखिम न्युनिकरण तथा व्यवस्थापन ऐन, २०७५ आत्मसाथ गरी त्यसै रूपका कार्यविधीहरू बनाई आवश्यक कार्यहरू गर्ने निर्णय गरियो ।
- प्रस्ताव नं.४ माथि छलफल गर्दा शिक्षाको विशेष अनुदानको रकम अर्को बैठकमा छलफल हुने निर्णय गरियो ।



क्र.स	वडा न.	क्षेत्र	कुम्भीनी	कैफियत
१	१-	<ul style="list-style-type: none"> जानकी गा.पा. न १ जोगागाउँ देखि जानकी गा.पा. १ बढैया सम्मा ग्रबिल बाटोको दाया बाया १०० मी १०० मी गैर कृषि क्षेत्र सो भन्दा माथि कृषि क्षेत्र । ने.ग.न.पा.वडा न. जैसपुर सिमाना देखि जानकी गा.पा वडा न १ पचपोखारा साई गाउँ सिपुरी टोल हुदै खजुरा गा.पा वडा वडा न १ राधापुर सिमाना सम्मा ग्रबिल बाटोको दुवै तर्फ १०० मिटर १०० गैर कृषि क्षेत्र सो भन्दा माथि कृषि क्षेत्र । ने.ग.उ.म.न.पा वडा १७ नदाई गाउँको सिमाना देखि जानकी गा.पा वडा न १ साईगाउँ टोल हुदै भारत सिमाना सम्मा ग्रबिल बाटोको दुवै तर्फ ७० मिटर ७० मिटर गैर कृषि क्षेत्र सो भन्दा माथि कृषि क्षेत्र । जानकी गा.पा. वडा न. १ साई गाउँटोल भारत सिमाना सम्म ग्रबिल बाटोको दुवै तर्फ ५० मिटर ५० मिटर गैर कृषि क्षेत्र सो भन्दा माथिका कृषि क्षेत्र । जानकी गा.पा. वडा न १ बढैया टोलको हौसीलाल कांदुको घर देखि भारत सिमाना सम्मा ग्रबिल बाटोको दुवै तर्फ ७० मिटर ७० मिटर गैर कृषि क्षेत्र सो भन्दा माथि कृषि क्षेत्र । जानकी गा.पा. वडा न १ पचपोखारा टोलको दिनेश बर्मा राइस मिल देखि भारत सिमाना सम्म कच्ची बाटोको दुवै तर्फ ५० मिटर ५० मिटर गैर कृषि सो भन्दा माथि कृषि क्षेत्र । जानकी गा.पा. वडा न.१ जोगागाउँ टोलको मन्साराम कहारको घरको देखि जानकी गा.पा.२ बेलभार सिमाना सम्म चलनचल्ती कच्ची बाटोको ५० मिटर ५० मिटर गैर कृषि क्षेत्र सो भन्दा माथि कृषि क्षेत्र । जानकी गा.पा. वडा न १ बढैया टोलको अयोध्या प्रसाद कांदुको घर देखि जानकी गा.पा. वडा न. २ बेलभार टोलको सिमाना सम्मा ग्रबिल बाटोको दुवै तर्फ १०० मिटर १०० मिटर गैर कृषि क्षेत्र सो भन्दा कृषि क्षेत्र । जानकी गा.पा. न वडा न २ शिवपुरी टोल देखि जानकी गा.पा.न २ बेलभार टोल सम्म ग्रबिल बाटोको दुवै तर्फ १०० मिटर १०० मिटर गैर कृषि क्षेत्र सो माथि कृषि क्षेत्र । 		
२	२	<ul style="list-style-type: none"> नेपालगंज उप-महानगर पालिका वडा न १७ देखि जानकी गा.पा. वडा न २ नेवाजी गाउँ हुदै जानकी गा.पा. के वडा न.१ साई गाउँको सिमाना जोगागाउँ सम्म पर्ने पक्कि सडकको दाया बाया १५० मिटर गैर कृषि क्षेत्र सो भन्दा बहेको जमिन कृषि क्षेत्र रहेको । नेवाजी गाउँ देखि बेलभार गाउँ , प्रहरी चौकी हुदै पश्चिम खजुरा गा.पा. वडा न. १ को सिमाना सम्म र बेलभार चौकी देखि दक्षिण भुजुंगीपुर हुदै छोटीपुर वडा न.१ को सिमाना सम्म ग्रबिल बाटोको दाया बाया १५० मिटर गैर कृषि सो बाहेको कृषि क्षेत्र । बनकटवा चोक देखि उतर बकोटिया गाउँ हुदै पश्चिम खजुरा गा.पा. वडा न.२ सीतापुर जाने ग्रबिल बाटो र पूर्व तर्फ नेपालगंज उप-महानगरपालिका वडा न १७ को नगर सिमाना सम्म ग्रबिल बाटोको दाया बाया १५० मिटर गैर कृषि सो बाहेक कृषि क्षेत्र । 		

(Handwritten signature)

(Handwritten signature)
सिंहराज डाँगा
प्रशासकीय अधिकृत

(Handwritten signature)
छब्बन खा
गा.पा.अध्यक्ष



		<ul style="list-style-type: none"> साबिक वडाहरु १,२,३,४,५,६,७,८,९ हाल जानकी गा.प. वडा न २ को भित्री बाटोमा पर्ने ग्राबलको दाया बाया १५० मिटर गैर कृषि सो बाहेक कृषि क्षेत्र । 	
३	३	<ul style="list-style-type: none"> नेपालगंज गुलरिया सडक खण्ड मानपुर नहर बाटो शाखा देखि उत्तर तर्फ जानकी ५ सिमाना सम्म नहरको बाटो तर्फ नेपालगंज नहर संग जोडिएको साबिक इन्द्रपुर गा.बि.स वडा ९ (क) र साबिक खजुरा खुर्द १ सम्पूर्ण भुमि गैर कृषि क्षेत्र र नहर बाटोको पश्चिम तर्फको २०० मिटर सम्म गैर कृषि क्षेत्र र सो भन्दा माथि कृषि क्षेत्र । नेपालगंज गुलरिया सडक खण्ड मानपुर नहर बाटो देखि दक्षिण तर्फ जानकी - २ को सिमाना सम्म नहर बाटोको दायाँ बायाँ १५०/१५० मिटर गैर कृषि क्षेत्र र सो भन्दा माथि कृषि क्षेत्र । नेपालगंज गुलरिया सडक खण्ड इन्द्रपुर गेट देखि इन्द्ररा गाउँ, करमोहना गाउँ हुदै नगरको ढोडे गाउँको सिमाना पर्ने सडक बाटो पूर्व नगर संग जोडिएको सम्पूर्ण भुमि गैर कृषि क्षेत्र र बाटोको पश्चिम तर्फ २०० मिटर गैर कृषि क्षेत्र र सो भन्दा माथि कृषि क्षेत्र । वि.पी चोक नगर सिमाना देखि रमवापुर ,बन्जारेगाउँ चोक सम्मको बाटोको दायाँ बायाँ २००/२०० मिटर गैर कृषि क्षेत्र र सो भन्दा माथि कृषि क्षेत्र । नेपालगंज गुलरिया सडक खण्ड नन्दनी मिल देखि जानकी- ४ को सिमाना सम्म सडक खण्डको दायाँ बायाँ ३००/३०० मिटर गैर कृषि क्षेत्र र सो भन्दा माथि कृषि क्षेत्र संगै गुलरिया सडक संग जोडिएको भित्री जाने बाटोको दायाँ बायाँ १००/१०० मिटर गैर कृषि क्षेत्र र सो भन्दा माथि कृषि क्षेत्र । जानकी-३ वडा भित्र नापी नक्सामा भएको बाटोको दायाँ बायाँ ७०/७० मिटर गैर कृषि क्षेत्र र सो भन्दा माथि कृषि क्षेत्र । जानकी - ३ वडा भित्र नापी नक्सामा नभएको चलन चल्ती बाटोको दायाँ बायाँ ५०/५० मिटर गैर कृषि क्षेत्र र सो भन्दा माथि कृषि क्षेत्र । 	
४	४	<ul style="list-style-type: none"> खजुरा खुर्द गा.बि.स वडा न ३ (०३५-१२८८) र वडा न ४ को सि.न (०३५-१२८८) , (०३५-१२८७.०५) ,(०३५-१२८९.०१),(०३५-१२८८.०६) र वडा न. ५ को सि.न. (०३५-१२८७.०५) ,(०३५-१२८८.०६),(०३५-१२८८.०१) ,(०३५-१२४७),(०३५-१२८७) को अमिला नाला देखि खजुरा गा.पा. सिमाना सम्मको गुलरिया जाने सडकको दायाँ बायाँ पर्ने जग्गा ५०-१०० मिटर भन्दा भित्र पर्ने गैर कृषि र सो भन्दा बहिरा कृषि क्षेत्र । जानकी गा.पा.वडा न. ५ को सिमाना देखि दक्षिण नहर चोक सम्म नहरको पूर्व तर्फको पक्की बाटो र नहर चोक देखि सहादतपुर हुदै जानकी गा.पा. वडा न.३ सिमाना सम्मको नहर देखि पश्चिमको पक्की तथा ग्राबल बाटोमा पर्ने पश्चिम तर्फको ५०-१०० मिटर सम्म गैर कृषि र सो भन्दा बाहिर कृषि क्षेत्र । साबिक खजुरा खुर्द गा.बि.स वडा न.१,२,३,४,५,६,७,८ र ९ मा कच्ची तथा ग्राबल बाटोको दायाँ बायाँ पर्ने ५०-१०० मिटर सम्मको सम्पूर्ण जग्गा गैर कृषि र सो भन्दा बाहिर पर्ने जग्गा कृषि क्षेत्र । साबिक खजुरा खुर्द गा.बि.स वडा न.२ देखि ९ सम्मका हाल जानकी गा.पा 	


(Handwritten signature)

(Handwritten signature)
सिंहराज डाँगी
पशासकीय अधिकृत

(Handwritten signature)
छल्लन खाँ
गा.पा. अध्यक्ष

		<p>वडा न. ४ मा पर्ने कुनै पनि बाटोमा नछोएको जग्गाहरु सबै कृषि योग्य क्षेत्रहरु मा पर्ने ।</p>	
५	५	<ul style="list-style-type: none"> नेपालगंज उप.महानगर पालिका वडा न. १८ को वडा सिमाना देखि जानकी गा.पा. वडा न. ५ को कार्यालय जाने ग्राबेल बाटोको दायाँ बायाँ पर्ने १५० मिटर सम्म गैर कृषि र सो बाहेक सबै कृषि क्षेत्र । जानकी गा.पा. वडा न.४ को वडा सिमाना रामगाउँ हुँदै गुरुवागाउँ, बुढियागाउँ, हुँदै वडा न. ६ को सिमाना र नेपालगंज उप.महानगर पालिका वडा न २० को सिमाना सम्म पक्की सडक दायाँ बायाँ १५० मिटर सम्म गैर कृषि र सो भन्दा बाहेक कृषि क्षेत्र । वडा न. ६ को वडा सिमाना देखि जयअम्बे हुँदै वडा न.४ को वडा सिमाना गिजरा सम्मको नहर बाटोको पूर्व तर्फ १५० मिटर गैर कृषि सो बाहेक कृषि क्षेत्र । साबिक वडा न. १,२,३,४,५,६,७,८ र ९ हाल जानकी गाउँपालिका वडा न.५ मा पर्ने सम्पूर्ण बाटोको दायाँ बायाँ ५० मिटर सम्म गैर कृषि सो बाहेक कृषि क्षेत्र । 	
६	६	<ul style="list-style-type: none"> नेपालगंज उप.महानगर पालिका वडा न. २० मनिकापुर देखि सुर्खेत Highway जाने कोहलपुर नगरपालिका वडा न. १४ सम्म सडक दायाँ बायाँ १५० मिटर सम्म गैर कृषि र सो बाहेक कृषि क्षेत्र । जानकी गा.पा वडा न. ६ पिप्रहवा चोक देखि जानकी गा.पा. वडा न.५ को सिमाना सम्मको नहर बाटोको उत्तर र दक्षिण तर्फ १५० मिटर गैर कृषि सो बाहेक कृषि क्षेत्र । डिठापुर चोक देखि उत्तर तर्फ थारुवानपुर हुँदै खजुरा गाउँपालिकाको सिमाना सम्म र डिठापुर चोक देखि दक्षिण वडा न.५ को सिमाना सम्म ग्राबेल बाटोको दायाँ बायाँ १५० मिटर गैर कृषि सो बाहेक कृषि क्षेत्र । जानकी गा.पा. वडा न. ६ पिप्रहवा चोक देखि पूर्व खुल्ला कारागार हुँदै कोहलपुर नगरपालिका सिमाना सम्म ग्राबेल बाटोको दायाँ बायाँ १५० मिटर गैर कृषि र सो बाहेक कृषि क्षेत्र । जानकी गा.पा. वडा न. ६ कोठारपुर देखि कैरातीपुर सम्म ग्राबेल बाटोको दायाँ बायाँ १५० मिटर गैर कृषि र सो बाहेक कृषि क्षेत्र । नहर बाटो देखि दक्षिण तर्फ कैरातीपुर र चमारनपुर जाने ग्राबेल बाटोको दायाँ बायाँ १५० मिटर गैर कृषि र सो बाहेक कृषि क्षेत्र । साबिक वडा न.१,२,३,४,५,६,७,८ र ९ हाल जानकी गा.पा. वडा न. ६ भित्र पर्ने भित्री बाटोको दायाँ बायाँ १५० मिटर गैर कृषि र सो बाहेक कृषि क्षेत्र । 	




सिहराज डाँगी
प्रमुख प्रशासकीय अधिकृत


छब्बन खाँ
गा.पा.अध्यक्ष



जानकी गाउँपालिका

१ नं. वडा कार्यालय



प.सं. ०७९ / ०८०
च.नं १९२

साईगाँउ
बाँके

लुम्बिनी प्रदेश नेपाल
मिति २०७९/०५/२९

Handwritten notes in red ink:
साईगाँउ बाँके
कृषि क्षेत्रको क्षेत्र
मा रहेको क्षेत्र
२/२५ -

बिषय- जग्गा बर्गीकरण सम्बन्धमा ।

श्री-जानकी गाउँपालिका कार्यालय
मानपुर बाके ।

उपरोक्त सम्बन्धमा यस जानकी गा.पा. वडा न.१ को बोर्ड बैठक मिति २०७९/५/२९ गतेका निर्णय अनुसार भुउपयोग ऐन २०७६ र भुउपयोग नियमावली २०७९ मा भएको व्यवस्था कार्यान्वयनमा सहजीकरण गर्ना यस जानकी गा.पा.वडा न.१ मा रहेको जग्गाहरुलाई देहाय अनुसार बर्गीकरण गरी सो को निर्णय ससै साथ संलग्न राखी पठाएको व्यहोरा अनुरोध गर्दछु ।

तपसील

- १- जानकी गा.पा.वडा न.१ जोगागाँउ देखि जानकी गा.पा.वडा न.१ बढैया सम्मा ग्राबेल बाटो को दाया बाया १०० मी १०० मी गैर कृषि क्षेत्र सो भन्दा माथी कृषि क्षेत्र ।
- २- ने.ग. उ.म.न.पा.वडा न.१६ जैसपुर सिमाना देखी जानकी गा .पा वडा न.१ पचपोखरा साईगाउ शिवपुरी टोल हुदै खजुरा गा पा वडा न १ राधापुर सिवाना सम्मा ग्राबेल बाटो को दुबै तर्फ १०० मी १०० मी गैर कृषि क्षेत्र सो भन्दा माथी कृषि क्षेत्र ।
- ३- ने.ग.उ.म.न.पा वडा न.१७ को नदाई गाँउको सिमाना देखी जानकी गा.पा.वडा न.१ साईगाउ टोल हुदै भारत सिमाना सम्मा ग्राबेल बाटो को दुबै तर्फ ७० मी ७० मी गैर कृषि क्षेत्र सो माथी कृषि क्षेत्र ।
- ४- जानकी गा.पा.वडा न.१ साईगाउ टोल भारत सिमाना सम्मा ग्राबेल बाटो को दुबै तर्फ ५०मी ५०मी गैर कृषि क्षेत्र सो भन्दा माथी का कृषि क्षेत्र ।
- ५- जानकी गा .पा.वडा न.१ बढैया टोलको हौसीलाल कान्दु को घर देखि भारत सिमाना सम्मा ग्राबेल बाटो को दुबै तर्फ ७०मी ७० मी गैर कृषि क्षेत्र सो भन्दा माथी कृषि क्षेत्र ।
- ६- जानकी गा.पा.वडा न.१ पचपोखरा टोल को दिनेश बर्मा राइस मिल देखि भारत सिमाना सम्मा कच्ची बाटो को दुबै तर्फ ५०मी ५०मी गैर कृषि क्षेत्र सो भन्दा माथी कृषि क्षेत्र ।
- ७- जानकी गा.पा.वडा न.१ जोगागाँउ टोल को मन्साराम कहार को घर देखि जानकी गा.पा.२ बेलभार सिमाना सम्मा चलन चल्ती कच्ची बाटो को दुबै तर्फ ५०मी ५० मी गैर कृषि क्षेत्र सो भन्दा माथी कृषि क्षेत्र ।
- ८- जानकी गा.पा.वडा न.१ बढैया टोलको अयोध्या प्रसाद कान्दु को घर देखि जानकी गा पा वडा न.२ बेलभार टोल को सिमाना सम्मा ग्राबेल बाटो को दुबै तर्फ १०० मी १००मी गैर कृषि क्षेत्र सो भन्दा माथी कृषि क्षेत्र ।
- ९- जानकी गा.पा.वडा न.२ शिवपुरी टोल देखि जानकी गा.पा.वडा न.२ बेलभार टोल सम्म ग्राबेल बाटोको दुबै तर्फ १००मी १००मी गैर कृषि क्षेत्र सो भन्दा माथी कृषि क्षेत्र ।

Handwritten signature and stamp:
इब्राहिम अलि हलवाई
कार्यवाहक वडा अध्यक्ष
जानकी गा.पा.-१
२०७९/५/२९

जानकी गा.पा. वडा नं. १ का का.वा. वडा अध्यक्ष श्री
 इन्द्रादिम श्रेष्ठको हस्तमाई जसको अध्यक्षतामा वडा वडा
 निम्न पदाधिकारी हरूको छानबिनमा निम्न प्रस्ताव
 हरू निर्धारण गरियो ।



छानबिन

- १- श्री इन्द्रादिम श्रेष्ठको हस्तमाई का.वा. वडा अध्यक्ष
- २- श्री मो. रज्जा खाँ वडा अध्यक्ष
- ३- श्री हौसी लाल काष्ठ वडा सदस्य
- ४- श्री बाबुराज कवडिया वडा सदस्य
- ५- श्री अत्रिता श्रेष्ठ वडा सदस्य
- ६- श्री देवराज कुमार वडा सदस्य
- ७- श्री बनवारी लाल कटार का.वा. वडा सदस्य

प्रस्तावहरू

१- जग्गा वर्गीकरण गर्ने कार्यहरू ।

निर्णयहरू

प्रस्ताव नं. १मा हस्तमाई वडाको जग्गा वर्गीकरण गर्नका लागि जग्गा वर्गीकरण
 १ अर्कोतर्फ रूढिका अखिल नेपाल वनो जग्गा
 वर्गीकरण गर्ने भन्ने सर्वे सामग्री काट निर्णय पारित गर्ने
 छ ।

व्याख्यान

- १- जग्गाको मा.पा. वडा नं. १ जग्गाको दृष्टि जानकी गा.पा.
 वडा नं. १ वडाको साथ व्याख्यान गर्ने ।
- २- जग्गा. उ. मा. गा.पा. वडा नं. १ जग्गाको दृष्टि जानकी गा.पा.
 वडा नं. १ वडाको साथ व्याख्यान, साइबा, सिमपुरी इ.के.



जानकी गा.चा. वडा नं. १ वरुवापुर विभागा समग्र गावेला वारी।

३- जे. हा. उ. म. प्र. पा. वडा नं. १६ को नरदूर गाव को विभागा वा देखि जानकी गा.चा. वडा नं. १ को सरगाड रील इडे भवता विभागा समग्र गावेला वारी।

४- जानकी गा.चा. वडा नं. १ सरगाड रील देखि आल विभागा समग्र गावेला वारी।

५- जानकी गा.चा. वडा नं. १ वरुवा रील को दौली वाल कोटु को घर देखि भारत विभागा समग्र गावेला वारी।

६- जानकी गा.चा. वडा नं. १ पंचपोखरा रील को दिनेश वारा राईयु मिला देखि भारत विभागा समग्र कुची वारी।

७- जानकी गा.चा. वडा नं. १ जोगागाडे रील को संवाशद कठार को घर देखि जानकी गा.चा. वडा नं. १ वेलभार रील को विभागा समग्र चलन चलती कचकी वारी।

८- जानकी गा.चा. वडा नं. १ वरुवा रील को अयोध्या पुखाड कोटु को घर देखि जानकी गा.चा. वडा नं. १ वेलभार रील को विभागा समग्र गावेला वारी।

९- जानकी गा.चा. वडा नं. १ शिवपुरी रील देखि जानकी गा.चा. वडा नं. १ वेलभार रील समग्र गावेला वारी।

सचिव
 २०२१
 १०/११
 १०/११



जानकी गाउँपालिका

२ नं. वडा कार्यालय

बेलभार, बाँके
लुम्बिनी प्रदेश, नेपाल

पत्र संख्या:- २०७९/०८०
चलानी नं.:- १८०

मिति : २०७९/०५/२३

विषय :- जग्गाको वर्गिकरण गरी विवरण पठाईएको सम्बन्धमा ।

श्री जानकी गाउँपालिका कार्यालय
मानपुर, बाँके ।

प्रस्तुत विषयमा तहाँ कार्यालयको च.नं. १०७, मिति २०७९/०४/२९, विवरण उपलब्ध गराउने सम्बन्धमा विषयको पत्रमा भूउपयोग नियमावली २०७९ बमोजिम जग्गाको खण्डीकरण (कित्ताकाट) गर्न नापी कार्यालय र भूमिसुधार तथा मोलपोत कार्यालय बाँकेमा पठाउनको लागि यस वडाको सम्पूर्ण जग्गासँग जोडिएको पक्की सडक, पि.सि.सि. कच्ची र कृषि क्षेत्रको जग्गालाई वर्गिकरण गर्ने भनिए बमोजिम यस २ नं. वडा भित्र पर्ने जग्गाको वर्गिकरण तपसिल बमोजिम गर्ने भनि वडा समिति वाट सर्वसहमतिबाट गरिएको निर्णयको पाना नं. २ सहित जग्गाको वर्गिकरण गरी यसै पत्रको साथमा पठाईएको व्यहोरा सादर अनुरोध छ ।

तपसिल जग्गाको वर्गिकरण

- नेपालगंज उप-महानगरपालिका वडा नं. १७ देखि जानकी गा.पा. वडा नं. २ नेवाजी गाउँ हुँदै जानकी गा.पा. कै वडा नं. १ साईगाउँ को सिमाना जोगा गाउँ सम्म पर्ने पक्की सडकको दायाँ बायाँ १५० मिटर गैर कृषि क्षेत्र र सो बाहेकको जमिन कृषि क्षेत्र रहेको
- नेवाजी गाउँदेखि बेलभार गाउँ, बेलभार प्रहरी चौकी हुँदै पश्चिम खजुरा गा.पा. वडा नं. १ को सिमाना सम्म र बेलभार चौकी देखि दक्षिण भुजुङ्गीपुर हुँदै छोटिपुर वडा नं. १ को सिमाना सम्म ग्राभेल बाटोको दायाँ बायाँ १५० मिटर गैर कृषि र सो बाहेकको कृषि क्षेत्र ।
- वनकटवा चोक देखि उत्तर बकोटिया गाउँ हुँदै पश्चिम खजुरा गा.पा. वडा नं. २ सितपुर जाने ग्राभेल बाटो र पुर्व तर्फ नेपालगंज उप-महानगरपालिका वडा नं.१७ को नगर सिमाना सम्म ग्राभेल बाटोको दायाँ बायाँ १५० मिटर गैर कृषि र सो बाहेक कृषि क्षेत्र
- साविक वडाहरु १,२,३,४,५,६,७,८,९ हाल जानकी गा.पा. वडा नं. २ को भित्र बाटोमा पर्ने ग्राभेल बाटोको दायाँ बायाँ १५० मिटर गैर कृषि र सो बाहेक कृषि क्षेत्र ।

श्री जानकी गाउँपालिका
की.प. प्रसाद गुप्ता
उत्तर

चन्द्रिका प्रसाद गुप्ता
वडा नं. २ अध्यक्ष

जैसे यश जगदी गाउँपालिका वडा नं. २ का वडा अध्यक्ष श्री चण्डिका प्रसाद गुप्ता ज्यु को अध्यक्षतामा वडा समितिको बैठक बसेको। जगदी गा.पा. वडा नं. २ को का कार्यालयमा बसेको यो बैठकमा तपासिलका च्यालिटरको उपस्थितिमा निर्वाह प्रस्तावमाथि छलफलगर्दि निर्णय पारित गरियो।

तपासिल

क्रमा

१) अध्यक्ष श्री चण्डिका प्रसाद गुप्ता

२) वडा सदस्य श्री अम्बा बहादुर मगर

३) " " श्री राम ध्वज यादव

४) " " श्री सोनापती खिवली

५) " " श्री तारावती खाले

६) वडा सचिव श्री अविनाश रेग्मी

७) कर्मचारी श्री अशोक कुमार गुप्ता

प्रस्ताव

१) जग्गाको रजिस्ट्रार (खिताकार) को लागि वार्डिकरण सम्बन्धमा

निर्णय

प्रस्ताव नं. १ माथि उपस्थित सर्वजनाको चर्चा छलफलगर्दा जगदी गा.पा. कार्यालयको २०६९/०४/२९, च.नं. १०७, विवरण उपलब्ध गराउने विषयको प्राप्त पत्रमा अनुपयोग नियमावली २०६९ बमोजिम जग्गाको रजिस्ट्रार (खिताकार) गर्न नसकी को लागि यस २ नं. वडा क्षेत्रको सम्पूर्ण जग्गासँग जोडिएको पक्की सडक, पि.पि.वि. कुच्ची र कुची क्षेत्र जग्गालाई कुशी र कुशी क्षेत्रमा वार्डिकरण गरि तपासिल निर्वाहको सहकार्यमा सर्वसम्मतिबाट निर्णय पारित गरि पत्राचार गरी निर्णय गरियो।

तपखिल

- १) नेपालगंज उप-महानगरपालिका वडा नं. १७ पररपुर (ढोडे) गाउँ
देखि जानकी गौ. पा. वडा नं. २ वीवाजी गाउँ हुँदै जानकी गौ. पा.
वडा नं. १ को सिमाना ओगागाउँ सम्म पक्की सडकको कायाँ बायाँ
१५० मिटर गैर कृषी र सो बाहेक कृषी क्षेत्र रहेको छ।
- २) वीवाजी गाउँदेखि बेलभार हुँदै गाउँ, बेलभार प्रहरी चौकी -
हुँदै पश्चिम रक्जुरा गा.पा. वडा नं. १ को सिमाना सम्म र
बेलभार चौकी देखि कथी भुमडीपुर हुँदै कौलिपुर वडा नं.
१ को सिमाना सम्म ग्राभल कारोको कायाँ बायाँ १५० मि.०
गैर कृषी र सो बाहेक कृषी क्षेत्र रहेको छ।
- ३) वन कटवा चौकदेखि उत्तर बकोलिया गाउँ हुँदै पश्चिम -
रक्जुरा गा.पा. वडा नं. २ सितापुर जाने ग्राभल कारो र रूख
नेपालगंज उप-महानगरपालिका वडा नं. १७ को नगर सिमाना
सम्म ग्राभल कारोको कायाँ बायाँ १५० मिटर गैर कृषी क्षेत्र
र सो बाहेक जमिन कृषी क्षेत्र
- ४) साविक वडाहरु १, २, ३, ४, ५, ६, ७, ८, ९ हाल जानकी
गौ. पा. वडा नं. २ भित्र पर्ने भित्रि कारोमा पर्ने ग्राभल
कारोको कायाँ बायाँ १५० मिटर गैर कृषी र सो बाहेक
कृषी क्षेत्र

वाक्यधर

बसन्त

चन्द्र



जानकी गाँउपालिका

३ नं. वडा को कार्यालय



इन्द्रपुर, बाँके
लुम्बिनी प्रदेश, नेपाल
मिति : २०७९।५।१६

पत्र संख्या :- ०७९/०८०
चलानी नं. ४२०

बिषय:-जग्गा बर्गीकरण सम्बन्धमा ।

श्री जानकी गा.पा.को कार्यालय,
मानपुर बाके ।

उपरोक्त सम्बन्धमा बाके जानकी गा.पा.वडा नं.३ को बोर्ड बैठक मिति २०७९।५।१५ गतेको निर्णय अनुसार भुउपयोग ऐन २०७६ र भुउपयोग नियमावली २०७९ मा भएको ब्यवस्था कार्यान्वयनमा सहजीकरण गर्न यस जानकी गा.पा.वडा नं.३ मा रहेको जग्गाहरुलाई देहाय अनुसार बर्गीकरण गरी सो को निर्णय यसै साथ संलग्न राखी पठाएको ब्यहोरा अनुरोध गर्दछु ।

तपसील

- १-नेपालगन्ज गुलरिया खण्ड मानपुर नहर बाटो शाखा देखि उतर तर्फ जानकी-५ सिमाना सम्म नहरको पूर्व बाटो तर्फ नेपालगन्ज नगर संग जोडिएको जमनी-९क साबिक खजुरा खुर्द-१ सम्पूर्ण भूमि गैर कृषि क्षेत्र र नहर बाटोको पश्चिम तर्फ २०० मी.सम्म गैर कृषि क्षेत्र र सो भन्दा माथि कृषि क्षेत्र-----१
- २-नेपालगन्ज गुलरिया खण्ड मानपुर नहर बाटो देखि दक्षिण तर्फ जानकी -२ को सिमाना सम्म नहर बाटोको दायाँ बायाँ १५०/१५० मी.गैर कृषि क्षेत्र र सो भन्दा माथि कृषि क्षेत्र-----१
- ३-नेपालगन्ज गुलरिया खण्ड ईन्द्रपुर गेट देखि ईन्द्रगाउ,करमोहनागाउ,हुदै नगरको ढोडेगाउको सिमाना पर्ने सडक बाटो पूर्व नगर संग जोडिएको सम्पूर्ण भूमि गैर कृषि क्षेत्र र बाटोको पश्चिम तर्फ २०० मी. गैर कृषि क्षेत्र र सो भन्दा माथि कृषि क्षेत्र-----१
- ४-वि.पी.चौक नगर सिमाना देखि रमवापुर,बन्जारेगाउ चौक सम्मको बाटोको दायाँ बायाँ २००/२०० मी.गैर कृषि क्षेत्र र सो भन्दा माथि कृषि क्षेत्र-----१
- ५-नेपालगन्ज गुलरिया सडक खण्ड नन्दनी मील देखि जानकी-४ को सिमाना सम्म सडक खण्डको दायाँ बायाँ ३००/३०० मी.गैर कृषि क्षेत्र र सो भन्दा माथि कृषि क्षेत्र सगै गुलरिया सडक संग जोडिएको भित्री जाने बाटोको दायाँ बायाँ १००/१०० मी.गैर कृषि क्षेत्र र सो भन्दा माथि कृषि क्षेत्र-----१
- ६-जानकी-३ वडा भित्र नापी नक्शामा भएको बाटोको दायाँ बायाँ ७०/७० मी.गैर कृषि क्षेत्र र सो भन्दा माथि कृषि क्षेत्र-----१
- ७-जानकी-३ वडा भित्र नापी नक्शामा नभएको चलन चल्ती बाटोको दायाँ बायाँ ५०/५० मी.गैर कृषि क्षेत्र र सो भन्दा माथि कृषि क्षेत्र-----१

श्री जानकी गा.पा.
Shree
2079/5/16

2079/5/16
राज कुमार कुर्मी
वडा अध्यक्ष

दर्ता नं. ४२६
मिति: २०७९।५।१६

2063 B.S. 11/12/70
 नमो भगवते वासुदेवाय
 श्री गणेशाय नमः
 श्री गणेशाय नमः
 श्री गणेशाय नमः

जात्रा २१० पान वचना इकी वडा अहमद श्री
 राज कुमा इकी अहमदलाग केंद्र वती देवाय वती
 जेका के अहमद काये धलफल गरी सर्व साधि वती
 विषय गादिपो ।

- १- वडा अहमद श्री राज कुमा इकी
- २- " सपत्य " अहमद इकी वती
- ३- " " " इकी अहमद
- ४- " " " अहमद इकी वती
- ५- " " " अहमद इकी वती
- ६- " " " अहमद इकी वती

अहमद वडा अहमद (साधि) जात्रा (सब-धना)
 विषय अहमद अहमद काये धलफल गरी अहमदलाग
 जात्रा वडा अहमद इकी अहमदलाग वती वडा
 अहमद (साधि) सर्व सपत्य वडा जात्रा गादिपो ।
अपनील

सपत्यकः वडा अहमद श्री राज कुमा इकी ३८८०३३३३०
 सपत्यकः - अहमद सपत्यक श्री गणेश विनायक ३८८०३३३३३३३३
 ११ - श्री. अ. अ. अ. " श्री अहमदलाग वती ३८८०३३३३३३३३
 कामः



गणेश
५१
लाल बरबदुर
बडा सचिव

= नेपाल गैर गुलाबिमा खण्ड काठमा गड वाको कोषि दहिवा
सिमाना सभ नहा वाको कोषि दहिवा
१५०मी/१५०मी गैर कृषि क्षेत्र र सो कन्दा माथि कृषि क्षेत्र।

= नेपाल गैर गुलाबिमा खण्ड काठमा गैर कोषि दहिवा लक्ष्मी
इना गाड, खलोका इना गैरको कोषि दहिवा सिमाना
को लक्ष्मी वाको पूर्व गैर लक्ष्मी जोडिएको लक्ष्मी कृषि
गैर कृषि क्षेत्र र वाको कोषि दहिवा लक्ष्मी १५०मी/१५०मी
गैर कृषि क्षेत्र र सो कन्दा माथि कृषि क्षेत्र।

= विपरीत कोषि गैरको सिमाना कोषि दहिवा लक्ष्मी
गाड कोषि सभ वाको कोषि दहिवा लक्ष्मी १५०/१५०मी
गैर कृषि क्षेत्र र सो कन्दा माथि कृषि क्षेत्र।

= नेपाल गैर गुलाबिमा लक्ष्मी खण्ड न-दही कोषि दहिवा लक्ष्मी
को सिमाना सभ लक्ष्मी लक्ष्मी कोषि दहिवा लक्ष्मी १५०मी/१५०मी
गैर कृषि क्षेत्र र सो कन्दा माथि कृषि क्षेत्र र सो
गुलाबिमा लक्ष्मी लक्ष्मी जोडिएको लक्ष्मी जोडिएको कोषि दहिवा लक्ष्मी
कोषि दहिवा १५०/१५०मी गैर कृषि क्षेत्र र सो कन्दा
माथि कृषि क्षेत्र।

= लक्ष्मी कोषि दहिवा लक्ष्मी लक्ष्मी लक्ष्मी लक्ष्मी लक्ष्मी
कोषि दहिवा ६०/६०मी गैर कृषि क्षेत्र र सो कन्दा माथि
कृषि क्षेत्र।

कमला
५१
५१
५१
५१
५१

लाल बहादूर शास्त्री
बडा सचिव




DATE.....

आज्ञा - 3 का किंग नोपी कलसा का नमस्को-पहा
पहली बारो का दामा बाधा 80/80 की 3 (दुपि
सेग होक-दा काये दुपि सेग ।

प्रस्ताव नं. 3 केक केके लाल-धमा ।

विशेष नं. 3 इस प्रस्ताव काये कलसा ल गदा पहा बाधा
गाल पहा नडाक: 3 को विभाकेत केक प्रपेड कदिना
रजाले न 28 जाले विभाकेत केक केके नडि लद
लाडिनी वार विभाकेत जाले ।

 नमस्को लाल गी



जानकी गाँउपालिका

४ नं. वडा कार्यालय
खजुराखुर्द

प.सं : २०७९/१०८०
च.नं : २६४

खजुराखुर्द बाँके
लुम्बिनी प्रदेश नेपाल
मिति : २०७९/१०५/२४

विषय : जग्गा वर्गिकरण सम्बन्धमा ।

श्री जानकीगाँउपालिका
खजुरा खुर्द बाँके

यस जानकी गा पा वडा नं-४ साविक खजुराखुर्द गा वि स वडा नं २ देखी ९ सम्मको जग्गाको भू वर्गिकरण गैर कृषि क्षेत्र र कृषि योग्य क्षेत्र जग्गाको विवरण वर्गिकरण गरी यसै पत्र साथ संलग्न राखी पठाईएको व्यहोरा अनुरोध गरिन्छ ।

श्री जानकी गाँउपालिका;
का

२०७९/०५/२४
रमेश कुमार वर्मा
वडा अध्यक्ष

जानकी गाँउपालिका वडा नं-४ अन्तरगतका जग्गाको वर्गिकरण

१) खजुराखुर्द गा वि स वडा नं-३, सि नं (०३५-१२८८) र वडा नं ४ को सि नं (०३५-१२८८), सि नं (०३५-१२८७.०५), सि नं (०३५-१२८९.०१), सि नं (०३५-१२८८.०६) र वडा नं ५ को सि नं (०३५-१२८७.०५), सि नं (०३५-१२८८.०६), सि नं (०३५-१२८८.०१), सि नं (०३५-१२४७), सि नं ०३५-१२८७ को अमिला नाला देखी खजुरा गा पा सिमाना सम्मको गुलरिया जाने सडकको दाँया बाँया पर्ने जग्गा ५०-१०० मी. भन्दा भित्र पर्ने गैर कृषि र सो भन्दा बाहिर कृषि योग्य क्षेत्र ।

२) जानकी गा पा वडा नं ५ को सिमाना देखी दक्षिण नहर चोक सम्म नहरको पूर्व तर्फको पक्की बाटो र नहर चोक देखी सहादतपुर हुदै जानकी गा पा वडा नं ३ को सिमाना सम्मको नहर देखी पश्चिमको पक्की तथा ग्राविल बाटोमा पर्ने पश्चिम तर्फको ५०-१०० मी. सम्म गैर कृषि र सो भन्दा बाहिर पर्ने जग्गा कृषि क्षेत्र ।

३) साविक खजुराखुर्द गा वि स वडा नं २,३,४,५,६,७,८ र ९ मा कच्ची तथा ग्राविल बाटोको दाँया बाँया पर्ने ५०-१०० मी. सम्मको सम्पूर्ण जग्गा गैर कृषि र सो भन्दा बाहिर पर्ने जग्गा कृषि क्षेत्र ।

४) साविक खजुराखुर्द गा वि स वडा नं २ देखी ९ सम्मका हाल जानकी गा पा वडा नं -४ मा पर्ने कुनै पनि बाटोले नछोएको जग्गाहरु सबै कृषि योग्य क्षेत्रहरुमा पर्ने ।

२३/११/२०७३/०२/२४
रमेश कुमार वर्मा
वडा अध्यक्ष



जानकी गाउँपालिका

५ नं वडा कार्यालय

पत्र स.:- ०७९।०८०

च.नं.:- ११८

बेलहरी, बाँके

लुम्बिनी प्रदेश, नेपाल

मिति : २०७९।०५।२२

विषय : जग्गा वर्गीकरण सम्बन्धमा ।

श्री जानकी गाउँपालिकाको कार्यालय

मानपुर, बाँके ।

उपरोक्त सम्बन्धमा जिल्ला बाँके जानकी गा.पा.वडा नं ५ को वडा समिति बैठक मिति २०७९।०५।२२ गतेको निर्णय अनुसार भुउपयोग ऐन २०७६ र भुउपयोग नियमावली २०७९ मा भएको व्यवस्था कार्यान्वयनमा सहजीकरण गर्न यस जानकी गा.पा.वडा नं ५ मा रहेको जग्गाहरुलाई देहाय अनुसार वर्गीकरण गरी सो को निर्णय यसै साथ संलग्न राखी पठाएको व्यहोरा अनुरोध गर्दछु ।

- नेपालगंज उप महानगर पालिका वडा नं १८ को वडा सिमाना देखि जानकी गा.पा.वडा नं ५ को कार्यालय जाने ग्राविल वाटोको दाया बाया पर्ने १५० मिटर सम्म गैर कृषि र सो बाहेक सबै कृषि क्षेत्र ।
- जानकी गा.पा. वडा नं ४ को वडा सिमाना राम गाउँ हुँदै गुरुवा गाउँ, बुढिया गाउँ हुँदै वडा नं ६ को सिमाना र नेपालगंज उप महानगरपालिका वडा नं २० को सिमाना सम्म पक्की सडकको दाया बाया १५० मिटर सम्म गैर कृषि र सो भन्दा बाहेक कृषि क्षेत्र ।
- वडा नं ६ को वडा सिमाना देखि जय अम्बे हुँदै वडा नं ४ को वडा सिमाना गिजरा सम्मको नहर वाटोको पूर्वतर्फ १५० मिटर गैर कृषि र सो बाहेक कृषि क्षेत्र ।
- साविक वडा नं १, २, ३, ४, ५, ६, ७, ८, ९ र हाल जानकी गाउँपालिका वडा नं ५ मा पर्ने सम्पूर्ण भित्री वाटोको दाया बाया ५० मिटर सम्म गैर कृषि र सो बाहेक कृषि क्षेत्र ।

(Signature)
२०७९/०५/२२
टिकानाथ पाँडे
वडा अध्यक्ष



जानकी गाउँपालिका
६ नं वडा कार्यालय गनापुर
लुम्बिनी प्रदेश, नेपाल

प स - ०७९।०८०

च नं - २४२

गनापुर,
लुम्बिनी प्रदेश, नेपाल

गनापुर, बाँके

मिति - २०७९।०५।२३

विषय:- सिफारिस गरिएको सम्बन्धमा ।

श्री जानकी गाउँपालिका
गाउँ कार्यपालिकाको कार्यालय,
मानपुर, बाँके ।

Handwritten signature in red ink, possibly reading 'सिफारिस' (Recommendation).

प्रस्तुत विषयमा तहाँ कार्यालयको च.नं. १०७ मिति २०७९।०४।२९ गतेको पत्र प्राप्त भई व्यहोरा अवगत भयो । यस जानकी गा.पा. ६ नं. वडाको वडा समितिको मिति २०७९।०५।२३ गते बसेको वडा समिति बैठकको निर्णयानुसार यस वडा अन्तर्गत पर्ने तपसिलका जग्गाहरु कृषि क्षेत्र र गैर कृषि हुने गरी वर्गीकरण गरिएकोले सोही बमोजिम हुने गरी तहाँ कार्यालयबाट निर्णय गरीदिनु हुन सिफारिस गरिएको व्यहोरा अनुरोध छ ।

तपसिल

- १) नेपालगंज उपमहानगरपालिका वडा नं. २० मनिगापुर देखि सुर्खेत Highway जाने कोहलपुर नगरपालिका वडा नं. १४ सम्म सडक दायाँ बायाँ १५० मिटर सम्म गैर कृषि र सो बाहेक कृषि क्षेत्र ।
- २) जानकी गा.पा. वडा नं. ६ पिप्रहवा चोक देखि जानकी गा.पा. वडा नं. ५ को सिमाना सम्मको नहर बाटोको उत्तर र दक्षिण तर्फ १५० मी. गैर कृषि र सो बाहेक कृषि क्षेत्र ।
- ३) डिठापुर चोक देखि उत्तर तर्फ थरुवानपुर हुदै खजुरा गा.पा. को सिमाना सम्म र डिठापुर चोक देखि दक्षिण तर्फ वडा नं. ५ को सिमाना सम्म ग्राबील बाटोको दायाँ बायाँ १५० मिटर सम्म गैर कृषि र सो बाहेक कृषि क्षेत्र ।
- ४) जानकी गा.पा. वडा नं. ६ पिप्रहवा चोक देखि पूर्व खुल्ला कारागार हुदै कोहलपुर नगरपालिका को सिमाना सम्म ग्राबील बाटोको दायाँ बायाँ १५० मिटर सम्म गैर कृषि र सो बाहेक कृषि क्षेत्र ।
- ५) जानकी गा.पा. वडा नं. ६ कोठारपुर देखि कैरातीपुर सम्म ग्राबील बाटोको दायाँ बायाँ १५० मिटर सम्म गैर कृषि र सो बाहेक कृषि क्षेत्र ।
- ६) नहर बाटो देखि दक्षिण तर्फ कैरातीपुर र चमारनपुर जाने ग्राबील बाटोको दायाँ बायाँ १५० मिटर सम्म गैर कृषि र सो बाहेक कृषि क्षेत्र ।
- ७) साविक वडा नं. १,२,३,४,५,६,७,८,९ हाल जानकी गा.पा. वडा नं. ६ भित्र पर्ने भित्री बाटोको दायाँ बायाँ १५० मिटर गैर कृषि र सो बाहेक कृषि क्षेत्र ।

Handwritten signature in red ink, possibly reading 'सिफारिस' (Recommendation).